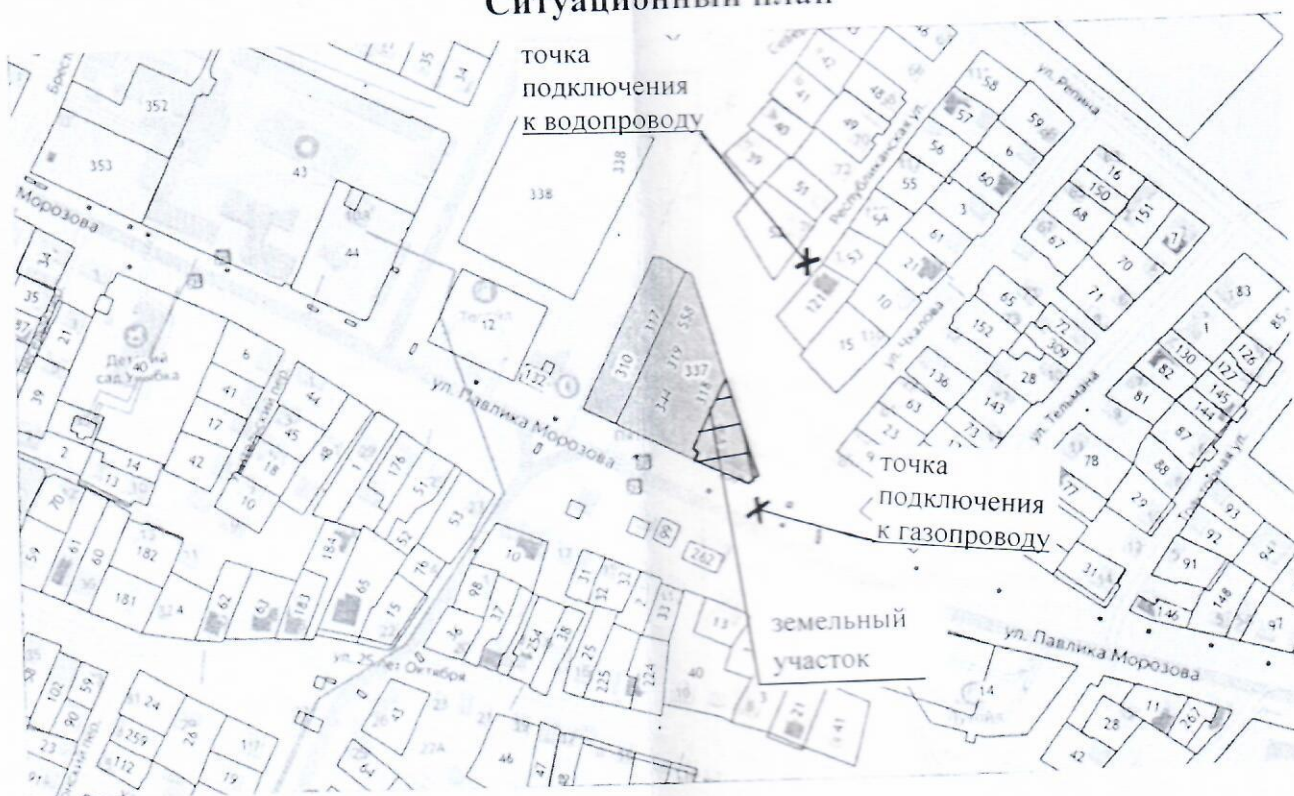



Ситуационный план



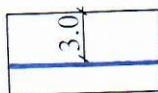
Условные обозначения



границы земельного участка



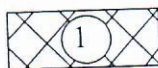
точка подключения



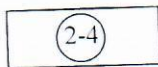
минимальные отступы от границ земельного участка, в пределах которых разрешается строительство объектов капитального строительства



охранная зона ЛЭП 0,4 кВ



границы, в пределах которых разрешается строительство объектов капитального строительства



здания

Чертеж градостроительного плана земельного участка разработан на топографической основе, в масштабе 1:500, выполненной 30.03.2023 АУ «ЦГиЗ»
(дата, наименование организации)

Чертеж градостроительного плана земельного участка разработан 30.03.2023 АУ «ЦГиЗ» в рамках выполнения муниципального задания, в соответствии с соглашением о взаимодействии между АУ «ЦГиЗ» и администрацией городского округа город Михайловка Волгоградской области по подготовке документов для обеспечения муниципальных услуг от 18.01.2018
(дата, наименование организации)

				Объект по адресу: Волгоградская область, город Михайловка, улица П. Морозова, бд				
		Ф.И.О.	подпись	дата	Чертеж градостроительного плана земельного участка	стадия	лист	листов
Специалист	Канькова Е.Е.						1	1
Директор	Кожевников Н.П.				Заказчик: Снежицкий В.С.	Автономное учреждение городского округа город Михайловка Волгоградской области «Центр градостроительства и землеустройства»		